



*zastoupená starostou: Ing. et. Ing. Luděk Homoláčem, Ph.D.*

tel. 721 384 220, starosta@stracov.cz

## Věc: Záměr obce č. 1/2019 Stračov

Obec Stračov zveřejňuje v souladu s ust. § 39 odst. 1 zákona č. 128/2000 Sb. o obcích, ve znění pozdějších změn a doplňků, níže uvedený záměr č. 1/2019, viz citace z usnesení zastupitelstva obce Stračov čj. 80/2019/ST a snímek s vyznačením předmětu záměru.

„Zastupitelstvo obce Stračov schvaluje záměr směny pozemku, tj. směny parcely p.č. 288/2 a p.č. 288/4 v k.ú. Klenice (ve vlastnictví obce Stračov) – silnice, za parcely č. 289/22, 289/23 a 289/24 v k.ú. Klenice (ve vlastnictví ŘSD ČR).

**Situace viz. příloha.**

Cena parcel bude stanovena ve směnné smlouvě.

### **Dotčené parcely:**

- ve vlastnictví ŘSD ČR

p.č. 289/22	345 m <sup>2</sup>
p.č. 289/23	149 m <sup>2</sup>
p.č. 289/24	110 m <sup>2</sup>

- ve vlastnictví Obce Stračov

p.č. 288/2	157 m <sup>2</sup>
p.č. 288/4	133 m <sup>2</sup>

Příloha: příslušný snímek s vyznačením parcel – 5 listů

**OBEC STRAČOV**  
**503 14**

*Luděk Homoláč, Ph.D., v.r.*  
*starosta obce*

Záměr č. 1/2019 byl projednán a odsouhlasen zastupitelstvem obce Stračov dne 5.3.2019, čj. 80/2019/ST.

Vyvěšeno: 7.3.2019

Sejmuto:



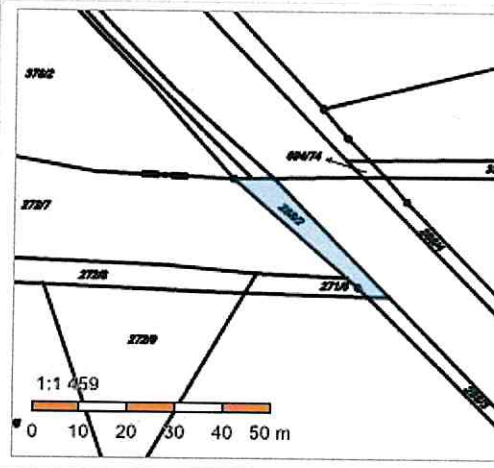
**Cena naděje pro živý venkov - 1. místo v České republice**  
v soutěži Vesnice roku 2011



**Vesnice Královéhradeckého kraje roku 2015**  
v soutěži Vesnice roku 2015

## Informace o pozemku

Parcelní číslo:	<a href="#">288/2</a>
Obec:	<a href="#">Stračov [570958]</a>
Katastrální území:	<a href="#">Klenice [755761]</a>
Číslo LV:	<a href="#">10001</a>
Výměra [m <sup>2</sup> ]:	157
Typ parcely:	Parcela katastru nemovitostí
Mapový list:	KMD
Určení výměry:	Graficky nebo v digitalizované mapě
Způsob využití:	silnice
Druh pozemku:	ostatní plocha



## Vlastníci, jiní oprávnění

Vlastnické právo

OBEC STRAČOV, č. p. 2, 50314 Stračov

Podíl

## Způsob ochrany nemovitosti

Nejsou evidovány žádné způsoby ochrany.

## Seznam BPEJ

Parcela nemá evidované BPEJ.

## Omezení vlastnického práva

Typ

Věcné břemeno (podle listiny)

## Jiné zápisy

Nejsou evidovány žádné jiné zápisy.

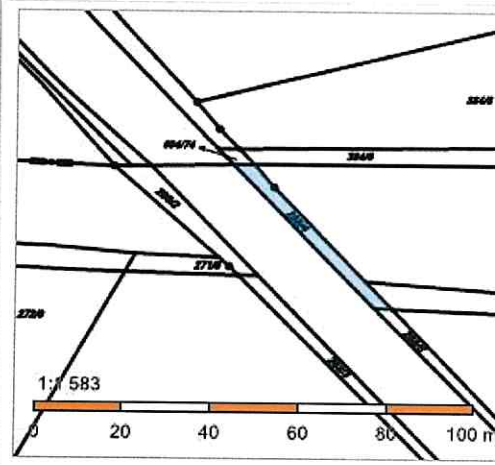
Řízení, v rámci kterých byl k nemovitosti zapsán cenový údaj

Nemovitost je v územním obvodu, kde státní správu katastru nemovitostí ČR vykonává [Katastrální úřad pro Královéhradecký kraj](#), [Katastrální pracoviště Hradec Králové](#)

Zobrazené údaje mají informativní charakter. Platnost k 07.03.2019 12:00:00.

## Informace o pozemku

Parcelní číslo:	<a href="#">288/4</a>
Obec:	<a href="#">Stračov [570958]</a>
Katastrální území:	<a href="#">Klenice [755761]</a>
Číslo LV:	<a href="#">10001</a>
Výměra [m <sup>2</sup> ]:	133
Typ parcely:	Parcela katastru nemovitostí
Mapový list:	KMD
Určení výměry:	Graficky nebo v digitalizované mapě
Způsob využití:	silnice
Druh pozemku:	ostatní plocha



## Vlastníci, jiní oprávnění

Vlastnické právo	Podíl
OBEC STRAČOV, č. p. 2, 50314 Stračov	

## Způsob ochrany nemovitosti

Nejsou evidovány žádné způsoby ochrany.

## Seznam BPEJ

Parcela nemá evidované BPEJ.

## Omezení vlastnického práva

Nejsou evidována žádná omezení.

## Jiné zápisy

Nejsou evidovány žádné jiné zápisy.

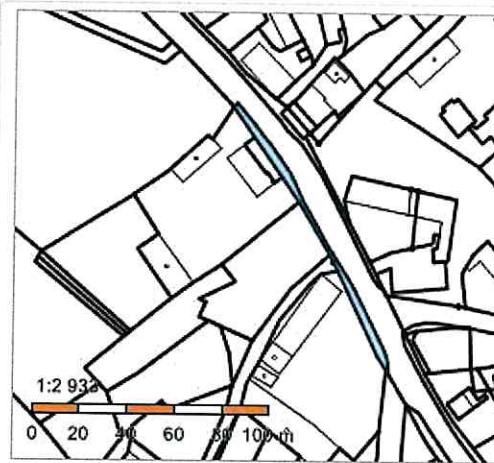
Řízení, v rámci kterých byl k nemovitosti zapsán cenový údaj

Nemovitost je v územním obvodu, kde státní správu katastru nemovitostí ČR vykonává [Katastrální úřad pro Královéhradecký kraj, Katastrální pracoviště Hradec Králové](#)

Zobrazené údaje mají informativní charakter. Platnost k 07.03.2019 12:00:00.

## Informace o pozemku

Parcelní číslo:	<a href="#">289/22</a>
Obec:	<a href="#">Stračov [570958]</a>
Katastrální území:	<a href="#">Klenice [755761]</a>
Číslo LV:	<a href="#">416</a>
Výměra [m <sup>2</sup> ]:	345
Typ parcely:	Parcela katastru nemovitostí
Mapový list:	KMD
Určení výměry:	Graficky nebo v digitalizované mapě
Způsob využití:	silnice
Druh pozemku:	ostatní plocha



## Vlastníci, jiní oprávnění

Vlastnické právo	Podíl
Česká republika,	
Příslušnost hospodařit s majetkem státu	Podíl
Ředitelství silnic a dálnic ČR, Na Pankráci 546/56, Nusle, 14000 Praha 4	

## Způsob ochrany nemovitosti

Nejsou evidovány žádné způsoby ochrany.

## Seznam BPEJ

Parcela nemá evidované BPEJ.

## Omezení vlastnického práva

Nejsou evidována žádná omezení.

## Jiné zápisy

Typ
Zahájení exekuce - Ředitelství silnic a dálnic ČR

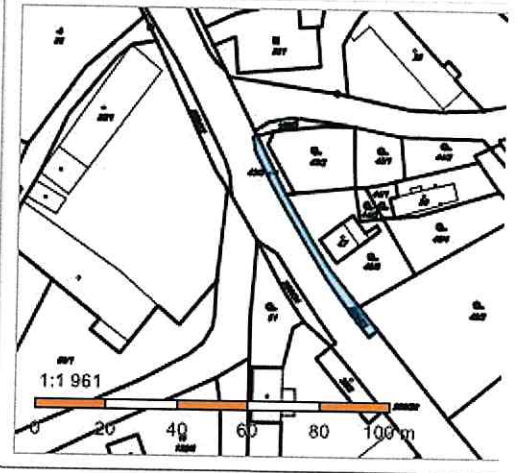
Řízení, v rámci kterých byl k nemovitosti zapsán cenový údaj

Nemovitost je v územním obvodu, kde státní správu katastru nemovitostí ČR vykonává [Katastrální úřad pro Královéhradecký kraj, Katastrální pracoviště Hradec Králové](#)

Zobrazené údaje mají informativní charakter. Platnost k 07.03.2019 12:00:00.

## Informace o pozemku

Parcelní číslo:	<a href="#">289/23</a>
Obec:	<a href="#">Stračov [570958]</a>
Katastrální území:	<a href="#">Klenice [755761]</a>
Číslo LV:	<a href="#">416</a>
Výměra [m <sup>2</sup> ]:	149
Typ parcely:	Parcela katastru nemovitostí
Mapový list:	KMD
Určení výměry:	Graficky nebo v digitalizované mapě
Způsob využití:	silnice
Druh pozemku:	ostatní plocha



## Vlastníci, jiní oprávnění

Vlastnické právo	Podíl
Česká republika,	
Příslušnost hospodařit s majetkem státu	Podíl
Ředitelství silnic a dálnic ČR, Na Pankráci 546/56, Nusle, 14000 Praha 4	

## Způsob ochrany nemovitosti

Nejsou evidovány žádné způsoby ochrany.

## Seznam BPEJ

Parcela nemá evidované BPEJ.

## Omezení vlastnického práva

Nejsou evidována žádná omezení.

## Jiné zápisy

Typ
Zahájení exekuce - Ředitelství silnic a dálnic ČR

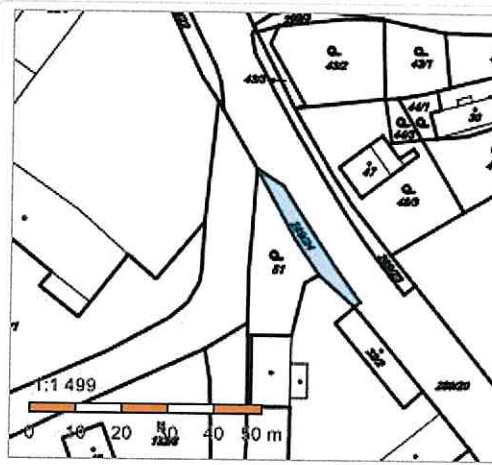
Řízení, v rámci kterých byl k nemovitosti zapsán cenový údaj

Nemovitost je v územním obvodu, kde státní správu katastru nemovitostí ČR vykonává [Katastrální úřad pro Královéhradecký kraj, Katastrální pracoviště Hradec Králové](#)

Zobrazené údaje mají informativní charakter. Platnost k 07.03.2019 12:00:00.

## Informace o pozemku

Parcelní číslo:	<a href="#">289/24</a>
Obec:	<a href="#">Stračov [570958]</a>
Katastrální území:	<a href="#">Klenice [755761]</a>
Číslo LV:	<a href="#">416</a>
Výměra [m <sup>2</sup> ]:	110
Typ parcely:	Parcela katastru nemovitostí
Mapový list:	KMD
Určení výměry:	Graficky nebo v digitalizované mapě
Způsob využití:	silnice
Druh pozemku:	ostatní plocha



## Vlastníci, jiní oprávnění

Vlastnické právo	Podíl
Česká republika,	
Příslušnost hospodařit s majetkem státu	Podíl
Ředitelství silnic a dálnic ČR, Na Pankráci 546/56, Nusle, 14000 Praha 4	

## Způsob ochrany nemovitosti

Nejsou evidovány žádné způsoby ochrany.

## Seznam BPEJ

Parcela nemá evidované BPEJ.

## Omezení vlastnického práva

Nejsou evidována žádná omezení.

## Jiné zápisy

Typ

Zahájení exekuce - Ředitelství silnic a dálnic ČR

Řízení, v rámci kterých byl k nemovitosti zapsán cenový údaj

Nemovitost je v územním obvodu, kde státní správu katastru nemovitostí ČR vykonává [Katastrální úřad pro Královéhradecký kraj, Katastrální pracoviště Hradec Králové](#)

Zobrazené údaje mají informativní charakter. Platnost k 07.03.2019 12:00:00.